

ВСЕРОССИЙСКАЯ ОЛИМПИАДА ШКОЛЬНИКОВ  
ПО ГЕОГРАФИИ. 2020–2021 уч. г.  
ШКОЛЬНЫЙ ЭТАП. 11 КЛАСС

**Задание 1**  
**Часть 1**

В таблице представлены гидрологические показатели самых длинных притоков пяти крупнейших рек России. Используя данные таблицы, укажите названия этих притоков, названия главных рек, рассчитайте годовой сток притоков в км<sup>3</sup>/год.

**Внимание! Ответы с орфографическими ошибками не засчитываются.**

№	Приток	Главная река	Площадь водосборного бассейна притока (км <sup>2</sup> )	Длина притока (км)	Средне-годовой расход воды притока (м <sup>3</sup> /с)	Годовой сток притока (км <sup>3</sup> /год)
1			1 643 000	4212	2800	
2			1 039 000	1779	5250	
3			507 000	1805	3390	
4			454 000	2650	1520	
5			233 000	1242	1910	

*Примечание: при расчёте годового стока ответ округлять до тысячных.*

**Часть 2**

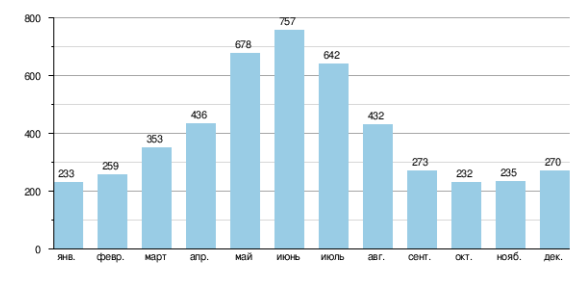
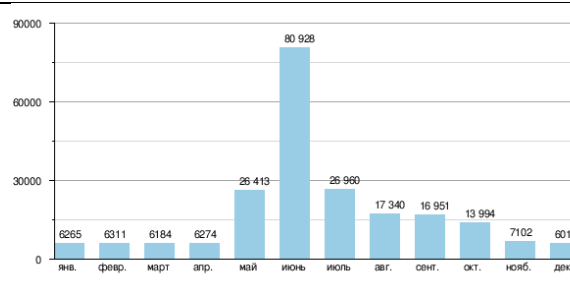
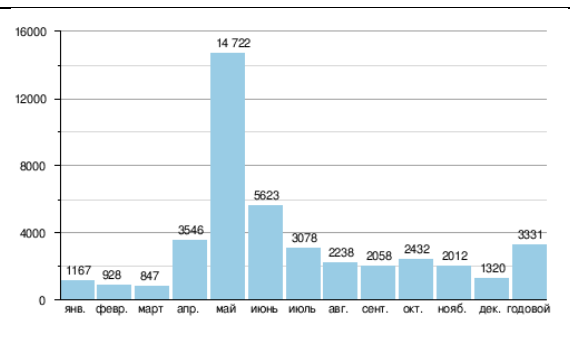
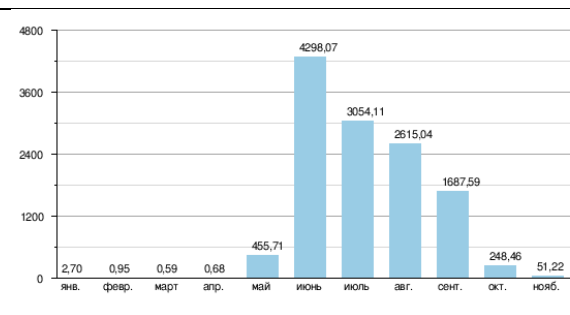
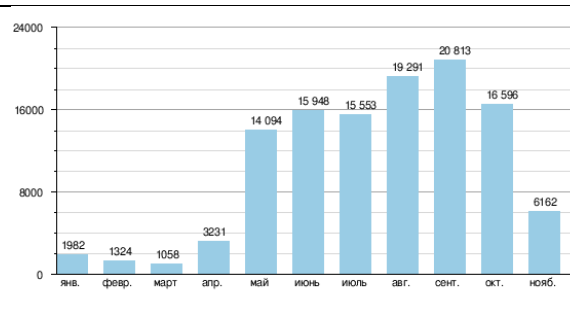


Ниже представлены гидрографы пяти рек России, отмеченных на карте

Всероссийская олимпиада школьников по географии. 2020–2021 уч. г.  
Школьный этап. 11 класс. Критерии

буквами А, Б, В, Г и Д. Установите соответствие между этими реками и их гидрографами.

*Примечание:* гидрограф – график изменения во времени расходов воды в реке или другом водотоке за год, несколько лет или часть года (сезон, половодье или паводок).

Река	Гидрограф
А	<p><b>1</b></p> 
Б	<p><b>2</b></p> 
В	<p><b>3</b></p> 
Г	<p><b>4</b></p> 
Д	<p><b>5</b></p> 

## ОТВЕТЫ И КРИТЕРИИ ОЦЕНИВАНИЯ

### Часть 1

№	Приток (по 3 балла)	Главная река (по 1 баллу)	Площадь водосбор- ного бассейна притока (км <sup>2</sup> )	Длина притока (км)	Средне- годовой расход воды притока (м <sup>3</sup> /с)	Годовой сток притока (км <sup>3</sup> /год) (по 3 балла)
1	<b>Иртыш</b>	<b>Обь</b>	1 643 000	4212	2800	<b>88,301</b>
2	<b>Ангара</b>	<b>Енисей</b>	1 039 000	1779	5250	<b>165,564</b>
3	<b>Кама</b>	<b>Волга</b>	507 000	1805	3390	<b>106,907</b>
4	<b>Вилуй</b>	<b>Лена</b>	454 000	2650	1520	<b>47,935</b>
5	<b>Зея</b>	<b>Амур</b>	233 000	1242	1910	<b>60,234</b>

Максимальный балл: 35.

### Часть 2

<b>1</b>	<b>2</b>	<b>3</b>	<b>4</b>	<b>5</b>
Б	А	В	Д	Г

По 3 балла за правильное соответствие.

Максимальный балл: 15.

**Максимальный балл – 50.**

### Задание 2

Замените пропуски в тексте (числа в скобках) **словами** (существительные, прилагательные, словосочетания) или **числами**. Слова могут быть географическими названиями или понятиями.

Туристский маршрут под названием **(1)** на сегодняшний день включает в себя достопримечательности, расположенные в 11 субъектах **(2)** федерального округа, среди которых многие отнесены к объектам Всемирного культурного наследия ЮНЕСКО. В первую очередь это исторический центр **(3)** – субъекта, занимающего **(4)**-е место по площади среди российских регионов и **(5)**-е место по численности населения среди городов России. Помимо **(3)** в маршрут **(1)** изначально входили 2 областных центра: расположенный по прямой линии в 260 км от **(3)** – город **(6)** и расположенный в 190 км по прямой от **(6)** – город **(7)**. Эти города известны кремлями, имеющими свои названия: в **(6)** кремль называется **(8)**, а в **(7)** это сооружение на берегу реки **(9)**, вытекающей из озера **(10)**, носит название **(11)**. Позже в **(1)** был включён субъект **(12)**, территория которого по своему политико-географическому положению называется термином **(13)**. Здесь расположен самый западный объект Всемирного наследия ЮНЕСКО в России – национальный парк **(14)** коса и крайняя западная точка страны – **(15)** коса. В маршрут **(1)** были также включены 3 субъекта РФ, расположенные в **(16)** экономическом районе – 2 области и республика **(17)**, в которой расположен объект Всемирного наследия ЮНЕСКО на острове **(18)**. В

областях к объектам Всемирного наследия ЮНЕСКО относятся монастырские комплексы: Спасо-Преображенский монастырь на архипелаге (19) и ансамбль (20) монастыря в субъекте, административный центр которого не является крупнейшим по численности населения городом области.

Ваши ответы внесите в поле для ответов в единственном числе (кроме тех случаев, когда слова в единственном числе не употребляются, например, Гималаи) в именительном падеже, несмотря на то что их склонения, числа и падежи в тексте иные.

**Внимание! Ответы с орфографическими ошибками не засчитываются.**

### ОТВЕТЫ И КРИТЕРИИ ОЦЕНИВАНИЯ

№	Ответ	Баллы	№	Ответ	Баллы
1	Серебряное ожерелье России / Серебряное ожерелье / Серебряное кольцо России / Серебряное кольцо	3	11	Детинец / детинец	2
2	Северо-Западный	3	12	Калининградская область	3
3	Санкт-Петербург	3	13	полуэксклав	2
4	84 / предпоследнее	2	14	Куршская	2
5	2 / второе	2	15	Балтийская	2
6	Псков	3	16	Северный	3
7	Великий Новгород	3	17	Карелия / Карельская	2
8	Кром / кром	2	18	Кизи	3
9	Волхов	2	19	Соловецкие острова / Соловки	3
10	Ильмень	2	20	Ферапонтов	3

**Максимальный балл – 50.**

### Задание 3

Найдите в таблице лишние географические объекты или термины, «белые вороны». В каждой строке и каждом столбце таблицы есть только одна «белая ворона». В цепочках, расположенных по горизонтали и вертикали, общим признаком для остальных слов и словосочетаний является принадлежность к одному из десяти островов, входящих в число тридцати крупнейших по площади островов мира. Определите эти десять островов.

Выберите «белые вороны» для строк 1–5 и запишите названия островов А–К.

		Е	Ж	З	И	К
1	А	викинги	английский язык	Христофор Колумб	доминион	Америка
2	Б	монархия	Мегалополис	более 100 млн жителей	буддизм	французский язык
3	В	протестантизм	Джеймс Кук	вулканы	Атлантический океан	мангровые леса
4	Г	кристаллический фундамент	кайнозойская складчатость	австронезийская семья	Гондвана	пассаты
5	Д	тайга	столица государства	АСЕАН	тропические муссоны	Католицизм

### ОТВЕТЫ И КРИТЕРИИ ОЦЕНИВАНИЯ

«Белая ворона» в конкретной строке (по 4 балла)		Острова (по 3 балла)			
1	Христофор Колумб	А	Ньюфаундленд	Е	Гренландия
2	французский язык	Б	Хонсю	Ж	Великобритания
3	Атлантический океан	В	Северный остров Новой Зеландии	З	Ява
4	кайнозойская складчатость	Г	Мадагаскар	И	Шри-Ланка
5	тайга	Д	Лусон	К	Куба

**Максимальный балл – 50.**

#### Задание 4

Замените пропуски в тексте (числа в скобках) **словами** (существительные, прилагательные) **словосочетаниями** или **числами**. Слова могут быть географическими названиями или понятиями.

Образовавшееся в середине XIX века объединением множества мелких и средних государств королевство (1) охватывало территорию древней одноимённой области от (2) горной системы на севере до острова (3) на юге. Сегодня свидетельством былой раздробленности остаются два суверенных (4): республика (5) и теократическая монархия (6), расположенные в самом центре (7) полуострова.

На начало XX века в королевстве проживало 34,4 миллиона человек, а площадь территории составляла 776,6 тысяч км<sup>2</sup>. Основная часть населения проживала

в (8), а в колониальных владениях и протекторатах, расположенных на одном материке, численность населения не превышала одного миллиона. Королевство довольно поздно включилось в колониальную гонку, но в 1911 году после войны с (9) империей присоединило к себе обширные территории площадью свыше 1 миллиона км<sup>2</sup> с редким населением, а также некоторые острова в (10) море, на самом крупном из которых, (11), в античное время находилось одно из семи чудес света.

Формально остававшееся королевством до середины XX века, государство утратило все свои колонии после Второй мировой войны. Острова в (10) море были переданы (12), а другие территории получили независимость. Это (13), четвертое по площади территории государство на своём континенте, (14), расположенная на берегу (15) моря, самого солёного в мире, и государство (16), расположенное на одноимённом полуострове.

**Внимание! Ответы с орфографическими ошибками не засчитываются.**

### ОТВЕТЫ И КРИТЕРИИ ОЦЕНИВАНИЯ

	Ответ	Баллы
1	Италия	5
2	Альпийская	3
3	Сицилия	3
4	анклав	3
5	Сан-Марино	3
6	Ватикан	3
7	Апеннинский	3
8	метрополия	3
9	Османская	3
10	Средиземное или Эгейское	3
11	Родос	3
12	Греция	3
13	Ливия	3
14	Эритрея	3
15	Красное	3
16	Сомали	3

**Максимальный балл – 50.**

**Максимальный балл за работу – 200.**